

Le pays de Morlaix à travers ses paysages

Élaboration du SCoT | Réunion publique #3

Landivisiau | 10 mars | Ref. 23-067

PRÉSENTATION




A landscape photograph showing a stream flowing through a wooded area. The trees are mostly bare, suggesting late autumn or winter. The ground is covered with tall, dry grasses and some green patches. The sky is clear and blue. Two text boxes are overlaid on the image: a dark grey one at the top and an orange one below it.

01 | UN PAYSAGE EN COMMUN

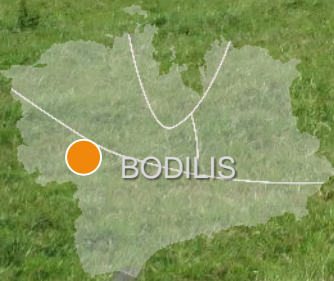
L'EAU ET L'HABITAT DISPERSÉ

COMMANA





PLOUVORN



BODILIS



PLOUIGNEAU



PLOURIN LES
MORLAIX





PLOUNÉOUR
MÉNEZ





BREAL

PATISSIER . CHOCOLATIER . SALON DE THÉ

LIBRAIRIE
MOTS d'ici
d'ailleurs

LANDIVISIAU





COMMUNA



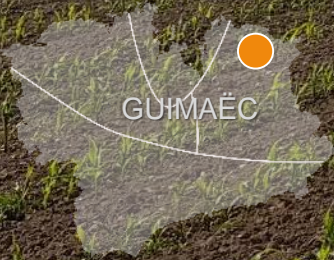
PLOUÉZOC'H



SAINT-VOUGAY



SAINT-THEGONNEC
LOC ÉGUINER



GUIMAËC




SAINT-VOUGAY



ECOLE DES FILLES
FONDÉE EN 1931

Salle Polyvalente
Tennis Couvert

812L
CLUB ANTIQUAIRE
TEL. 02 98 79 00 21

Club Antiquaire de Saint-Sauveur

SAINT-SAUVEUR





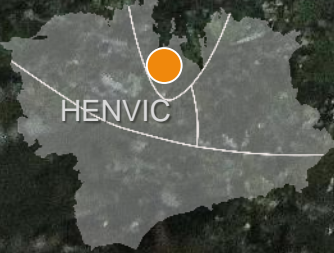
LES ESPACES NATURELS ET AGRICOLES

LOCQUIREC



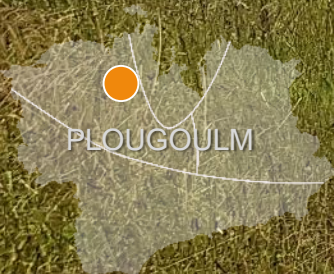


 PLOUGOULM





PLOUIGNEAU



PLOUGOULM



COMMANA





ILE-DE-BATZ





COMMANA



LOGMÉLAR



PLOUËGAT
MOYSAN





LOCQUIREC





Cirse des marais



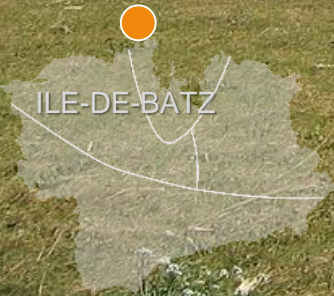
Iris jaune



Osmonde royale



LANHOUARNEAU





LES HABITANT(E)S ET LES ESPACES URBANISÉS

ILE DE BATZ



Morlaix



Bodilis



Guerlesquin



Le Cloître-St-Thégonnec



GUILILIAU



PLOUÉGAT
MOYSAN





SAINT-THEGONNEC
LOC ÉGUINER



● PLOUESCAT





 leclerc drive.fr

 leclerc drive.fr

Une grande idée en 1 clic!

Leclerc
Une grande idée en 1 clic!

LANDIVISIAU





Pôle Médical


PLOUZEVÉDÉ



PLOUNÉVEZ
LOCHRIST



MAISON DE SANT

●
PLOUÉZOCH



LANMEUR







Plouzevéde
Zone d'activités
à Begren





soldes soldes

PHARMAC

PHARMACIE

LA PHARMACIE DE PLOUGNEAU

ACCUEIL
 Préparation personnelle de produits
 pour répondre à vos besoins

CONSEIL ET SERVICES PERSONNALISÉS
 Pharmaciens diplômés et conseillers
 Pharmaciens diplômés et conseillers

CONFIDENTIALITÉ
 Respect de votre vie privée
 Respect de votre vie privée

NOUVEAUTÉ
 Les nouveautés de produits
 Les nouveautés de produits

PLOUGNEAU



LES ENJEUX DU SIÈCLE À PRÉPARER



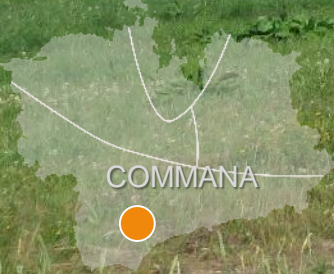
COMMUNA







SAINTE-SÈVE



COMMUNA



ILE-DE-BATZ







02 | UN PAYSAGE PLURIEL

L'ARRÉE ET SES CONTREFORTS



PLOUNEOUR
MÉNEZ



PLOUNEOUR
MÉNEZ

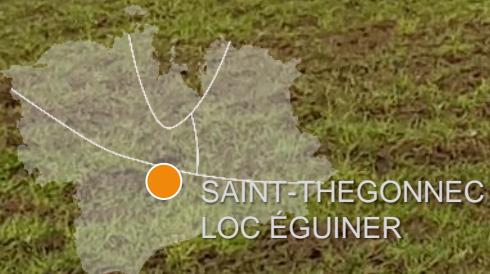


PLOUNÉOUR
MÉNEZ

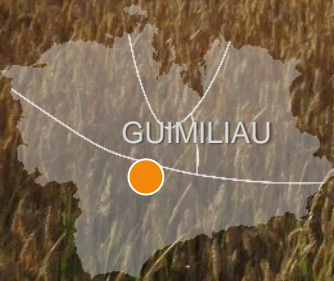


LE CLOITRE
SAINT-THEGONNEC





SAINT-THEGONNEC
LOC ÉGUINER





Boulangerie Pâtisserie - "SAVEURS de GUIMILIAU" Produits régionaux

Boulangerie
Artisan
Pâtisseries
Guimiliau

24

PRODUITS REGIONAUX
Boulangerie
Pâtisseries
Guimiliau

GUIMILIAU





LOGMELAR





COMMUNA

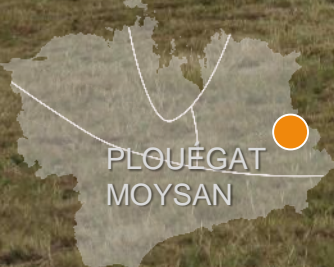


A wide-angle landscape photograph of the Trégorrois Plateau. The scene features rolling green hills under a sky filled with large, white and grey clouds. In the middle ground, a dense line of dark green trees runs across the horizon. Below the trees, several cows are grazing in a field. In the foreground, a grassy slope leads down to a fence line. An orange rectangular box is overlaid on the right side of the image, containing the title text.


LE PLATEAU TRÉGORROIS

A small, stylized map of Brittany is located in the bottom left corner. It shows the outline of the region with a white line indicating a specific area. An orange circle is placed on the map to mark the location of the plateau. The text 'PLOUEGAT MOYSAN' is written in white capital letters below the map.

PLOUEGAT
MOYSAN



PLOUEGAT
MOYSAN

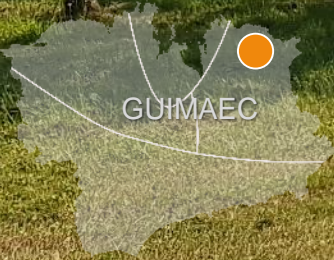


GUIMAËC





PLOUGASNOU



GUIMAECS



GUERLESQUIN





PLOUÉZOC'H



PLOUGASNOU



PLOUÉZOUCH



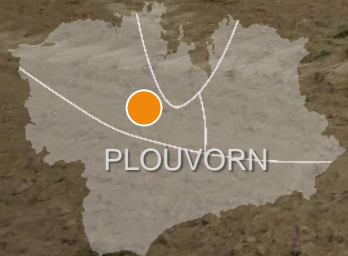
LOCQUIREC



LOCQUIREC



1.3 | LE PLATEAU LÉONARD

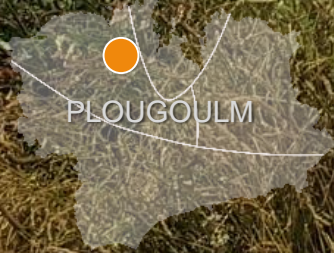




PLOUZEVÉDÉ



MESPAL





SAINT-POL-DE-LÉON





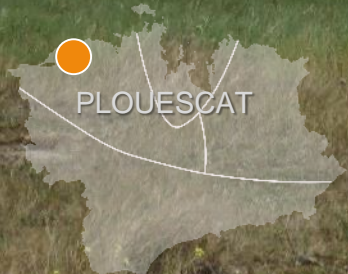
SAINT-POL-DE-LÉON



ROSCOFF



PLOUNÉVEZ
LOCHRIST





ILE-DE-BATZ



ILE-DE-BATZ




LA BAIE DE MORLAIX

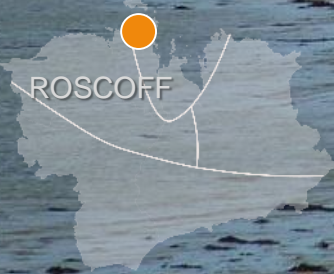


PLOUZOC'H







CARANTEC

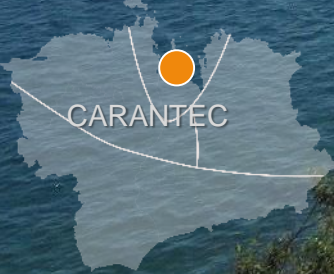


ROSCOFF






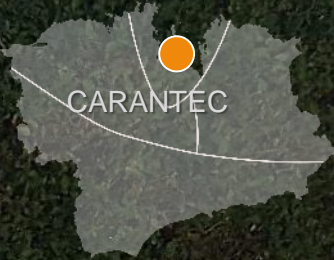
CARANTEC



CARANTEC



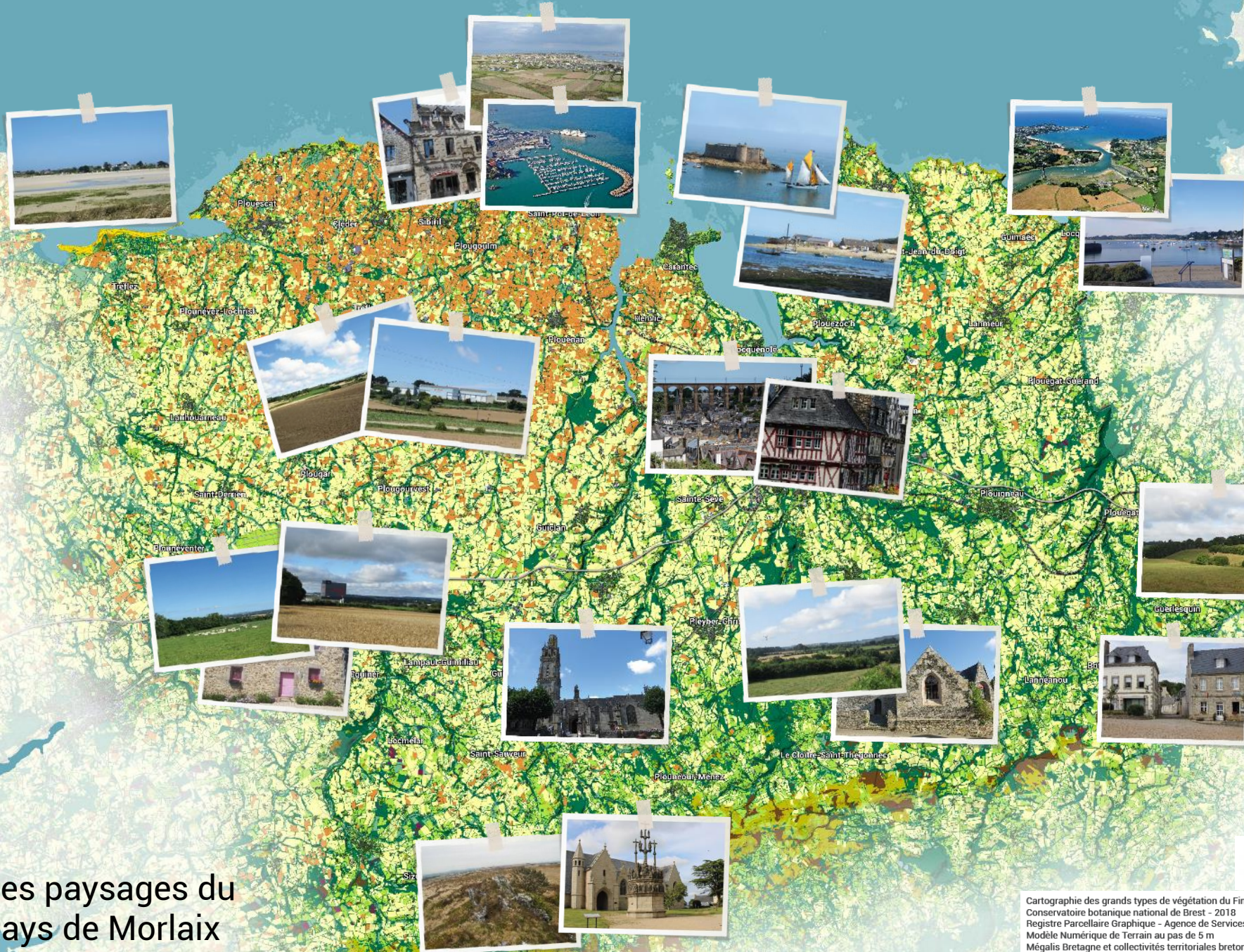






MORLAIX

Les paysages du pays de Morlaix



Cartographie des grands types de végétation du Finistère
Conservatoire botanique national de Brest - 2018
Registre Parcellaire Graphique - Agence de Services et de Paiement / IGN - 2020
Modèle Numérique de Terrain au pas de 5 m
Mégalis Bretagne et collectivités territoriales bretonnes - 2018
BD TOPO®, BD CARTO® - © IGN - 2020
Trait de côte HISTOLITT® - © IGN-Shom - 2009
Réalisation : Adeupa Brest-Bretagne - Octobre 2022

Les photographies utilisées dans cette présentation sont la propriété de l'ADEUPa, sauf : Annick Bouvet (45), Cclp (21), Christian Fischer (36c), E. Le Cornec / Conservatoire du Littoral (15, 27), Eso2 (31a), Gilles Gonthier (26), Giorgio Galeotti (91), Hélène Rival (36a), Henri Moreau (1, 13, 14, 17, 66, 68, 69), Keke501 (52), Kamel15 (53), Kergourlay (16), Lanhouarneau (28), Matthew Prior (22), Metalheart (30, 83), Morlaix Communauté (25), Phph7474 (51), Pymouss (9), Quoique (48, 82), René Hourdry (94), Spendeau (46), Stephan Sprinz (49), Thesupermat (20, 29, 33, 44, 59, 67, 68, 69, 84), Wilhem Zimmerling (36b). Ces photos sont sous licence creative commons. Les numéros indiqués renvoient à l'indice qui figure en bas à droite de chacune d'elles.



P.E.T.R. DU PAYS DE MORLAIX
CCI, aéroport, CS 27934 – 29679 MORLAIX
Tel. 02.98.62.39.57

www.paysdemorlaix.com



AGENCE D'URBANISME DE BREST-BRETAGNE
18 rue Jean-Jaurès – 29200 BREST
Tél. 02 98 33 51 71

www.adeupa-brest.fr